


PLAN DE ORDENAMIENTO ZONAL

CARRERA 38 - CORDIALIDAD



ALCALDÍA DE
BARRANQUILLA

Soy **BARRANQUILLA**

MAPAS DE FORMULACIÓN

SECRETARÍA DISTRITAL DE PLANEACIÓN

SISTEMA DE SERVICIOS PÚBLICOS EXISTENTES Y PROYECTOS

CONVENCIONES

- Área Plan Zonal
- Perímetro servicios
- Perímetro urbano
- Límite Distrital
- Límite municipal
- Cuerpos de agua
- Vías principales
- Áreas desarrolladas

RED ACUEDUCTO

- Conducción
- Distribución primaria
- Distribución secundaria

PROYECTOS ACUEDUCTO

- Conducción
- Áreas reserva

LEYENDA

RED ALCANTARILLADO

- Colectores
- Impulsión
- Red Local
- Servidumbre
- Zona Afectación
- Laguna oxidación

RED GAS NATURAL

- Gas Regional Barranquilla
- Red Barranquilla
- Plataforma Mutipozo Calipso PG

PROYECTOS ALCANTARILLADO

- Colectores
- Impulsor
- Expansión redes
- Impulsión Sanitaria

RED ENERGÍA ELÉCTRICA

- Torres alta tensión
- Sub-estaciones
- Servidumbre eléctrica

DECRETO No. 0000 de 2021

FECHA: 00 de junio

FUENTE INFORMACIÓN CARTOGRÁFICA

- Secretaría Distrital de Planeación: 2021
- Triple A: 2012, 2013, 2021
- Situm - Urvisa: 2013
- Lewis Energy Colombia, Inc: 2021
- Promigas: 2021
- Transalca S.A: 2012, 2013
- Gerencia de Gestión Catastral: 2020

OBSERVACIONES

INFORMACIÓN DE REFERENCIA


Sistema de referencia: MAGNA - SIRGAS
Proyección: Transversa de Mercator
Datum: MAGNA_ATL_BARRANQUILLA
Elipsoide: CGS_ATL_Barranquilla
Falso Este: 917.264,4
Falso Norte: 1.699.839,9
Latitud de Origen: 10,923183
Origen: Central
Factor de Escala: 1
Unidad lineal: Metros

ELABORÓ

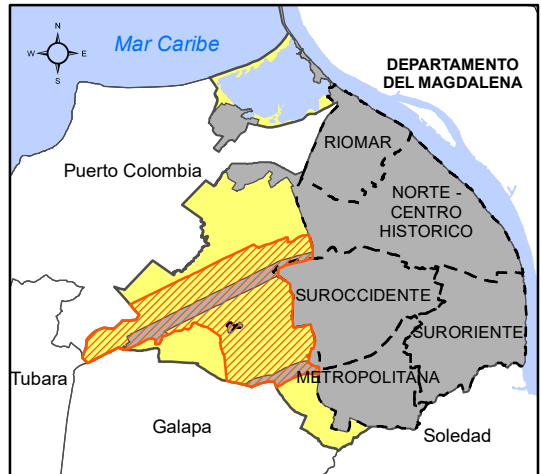
Secretaría Distrital de Planeación
Junio de 2021

LOCALIZACIÓN

ÁREA METROPOLITANA



DISTRITO - LOCALIDADES



ESCALA DE IMPRESIÓN

1:17,500

0 240 480 720 960 1,200 Mts

SISTEMA DE SERVICIOS PÚBLICOS EXISTENTES Y PROYECTOS

FORMULACIÓN POZ CARRERA 38 CORDIALIDAD

MAPA N°

F-10